

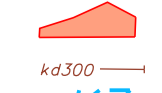






Wykaz współrzędnych punktów w obębie kawern

L.p.	Numer	X	Y
1	K1	5632984.24	5590794.27
2	K2	5632985.73	5590799.21
3	K3	5632988.67	5590797.57
4	K4	5632993.56	5590806.21
5	K5s	5632999.50	5590807.36
6	K7	5633054.92	5590819.85
7	K8p	5633058.88	5590821.96
8	K8k	5633061.40	5590821.25
9	K9	5633051.57	5590823.73
10	K10	5633033.40	5590825.06
11	K6-11p	5633021.34	5590820.10
12	K6-11k	5633033.65	5590821.98
13	k12	5633008.76	5590819.43
14	K13p	5632995.10	5590807.84
15	K13k	5633000.16	5590812.12

Układ współrzędnych: PL-2000

Objaśnienia:

-  przebieg obudowanej części potoku Szczawnik - określony po pomiarze w kwietniu 2017 r.
-  przebieg obudowanej części potoku Szczawnik - przedstawiony na mapie zasadniczej w ODGIK w Wałbrzychu
-  nr kawerny
-  oznaczenie lokalizacji kawerny
-  ustalone wpusty kanalizacji
-  oznaczenie przekroju przez obudowę potoku Szczawnik
-  oznaczenie profilu przez obudowę potoku Szczawnik

Przedsiębiorstwo Usług Geodezyjno - Geologicznych A-M Geometr s.c. Zał. 1.2			
Zleceniodawca: Gmina Wałbrzych-Zarząd Dróg, Komunikacji i Utrzymania Miasta w Wałbrzychu			
Inwentaryzacja geodezyjna zakrytej części potoku Szczawnik zlokalizowanej w obszarze skrzyżowania ulic: Wieniawskiego - De Gaulle'a - Podwale - Gagarina I w ciągu ul. Wieniawskiego w Wałbrzychu			
Mapa sytuacyjno-wysokościowa			
Opracowanie	Nazwisko	Podpis	Data
	M. Łuciów		Kwiecień 2017 r.
	R. Czerniawski		Kwiecień 2017 r.
			Skala 1:250