






**Objaśnienia:**

-  przebieg obudowanej części potoku Szczawnik - określony po pomiarze w kwietniu 2017 r.
-  nr kawery
-  oznaczenie lokalizacji kawery
-  oznaczenie usytuowania fotografii - kanał wschodni
-  oznaczenie usytuowania fotografii - kanał zachodni

Przedsiębiorstwo Usług Geodezyjno - Geologicznych <b>A-M Geometr</b> s.c.		Zał. 3.3
Zleceniodawca: Gmina Wałbrzych-Zarząd Dróg, Komunikacji i Utrzymania Miasta w Wałbrzychu		
Inwentaryzacja geodezyjna zakrytej części potoku Szczawnik zlokalizowanej w obszarze skrzyżowania ulic: Wienlaskiego - De Gaulle'a - Podwale - Gagarina I w ciągu ul. Wienlaskiego w Wałbrzychu		
<b>Mapa usytuowania fotografii</b>		
Opracowanie	Nazwisko M. Łuciów	Podpis J. Koch
	Data Kwiecień 2017 r.	Skala 1:250